

" REVE INCA "

01ER JOUR

FRANCE → LIMA

ENVOL à destination de **LIMA**

ARRIVEE et ACCUEIL

TRANSFERT et INSTALLATION à l'hôtel

Verre de bienvenue« MATE DE COCA »

DINER

NUIT à l'hôtel

02 EME JOUR

LIMA → AREQUIPA (01h30)

Altitude: 2400 m

VISITE du MUSEE D'ARCHEOLOGIE de LIMA (Fermé le lundi)

Une synthèse de l'Histoire du Pérou et de ses civilisations.

Créé par JC Tello, Maître de l'archéologie péruvienne, **il est situé dans une demeure coloniale** où vécut Simon de Bolivar et Don José de San Martin.

Les salles distribuées autour d'un joli patio, présentent les civilisations qui peuplèrent le **Pérou** jusqu'à la période coloniale et républicaine, en passant par la création de Lima.



Les pièces de ce musée sont magnifiques ! **Une intelligente initiation à la culture péruvienne**

DEJEUNER de Ceviche Plat Typique péruvien !

ENVOL à destination de **AREQUIPA "LA BLANCA"**

La ville doit ce qualificatif aux nombreuses constructions faites à partir de **sillar, du tuf d'origine volcanique acide de couleur blanche.**

En effet, perchée à une altitude moyenne de **2400 mètres**, elle jouit d'un climat printanier à longueur d'année

La belle ville d'AREQUIPA est située aux limites du désert lumineux, à l'ouest et au pied des contreforts escarpés des montagnes à l'est.

Elle est aussi couronnée par trois superbes volcans : **le Misti (5822 m), le Pichu Picchu (5669 m) et le Chachani (6057 m).**

TRANSFERT et INSTALLATION à l'hôtel

Verre de bienvenue« MATE DE COCA » DINER dans un restaurant local NUIT à l'hôtel

03 EME JOUR

AREQUIPA

Altitude: 2400 m

VISITE de la ville :

LA PLAZA DE ARMAS : le coeur de la cité, une **place magnifique** plantée de palmiers et de jacarandas, entourée de colonnades.

Visite intérieure de la cathédrale sur la place qui possède une architecture insolite.

VISITE DE L'EGLISE de la COMPANIA : c'est un magnifique édifice à la façade baroque.

La chapelle San Ignacio, à l'intérieur, recèle des peintures murales et une **coupoles recouverte de fresques**, bel exemple de l'art métis, d'un artiste anonyme.

DEJEUNER DANS UNE PIQUENTERIA :

VISITE du COUVENT de SANTA CATALINA



Maria de Guzman acheta un quartier du centre d'Arequipa au XVIIème siècle, elle l'entoura de hauts murs et y fonda un **couvent de l'ordre des Dominicaines** en dévotion conjointe à **Sainte Catherine de Sienne**. Ce couvent a servi comme cloître strictement fermé pendant plus de **400 ans**.

Son édification date de 1580 avec plus de 20 000 m², c'est une **véritable ville dans la ville** avec ses ruelles étroites portant des noms castillans, ses fontaines en pierre volcanique, ses jardins et son temple imposant.

Les maisonnettes sur ces ruelles ont été construites par les familles des premières habitantes du cloître qui cherchaient à donner à leurs filles tout le confort dû à des filles de bonne société.

Le couvent a ouvert ses portes au public en 1970 après la visite du Pape à Arequipa

Un peu plus loin, découverte du tranquille **quartier de Chilina** d'où vous aurez une **vue sur les anciennes cultures en terrasses**.

Sur la rive en face, le très pittoresque et superbe **quartier de Yanahuara**, dont les rues de style andalou et les résidences entourées de jardins font tout le charme de cet endroit.

DEPUIS LE MIRADOR, vous admirerez la vue surprenante de la **ville** et des **volcans** environnants.

DINER au restaurant AVEC SPECTACLE FOLKLORIQUE

Vous pourrez découvrir les danses traditionnelles de la région ainsi que les tenues encore utilisées aujourd'hui !



04 EME JOUR**AREQUIPA / CHIVAY****(150 Km – 06 h 00)****Altitude: 4900 m**

lieux reculés

Départ vers le Colca. Vous rejoindrez le fameux Altiplano. Vous traverserez les pampas de Cañahuas, où vous pourrez observer vigognes, lamas, alpagas en toute liberté.

C'est la Réserve Nationale de Aguada Blanca.

Ces grandes plaines sauvages s'étendent entre les cimes enneigées de la Cordillère Andine. Ces terres vierges où l'air se raréfie, offrent un spectacle étonnant de pureté

Certains de ces villages ne sont à ce jour toujours pas reliés au réseau routier. Les mules sont les seuls moyens de transport pour alimenter en vivres (et autres biens) ces

**ARRET au mirador des Volcans { 4 900 mètres d'altitude. }**

De cette plateforme vous aurez une vue superbe (si les nuages le permettent) sur l'**Ampato (6 400 m)**, le **Sabancaya (5 976 m)**, et le **Hualca Hualca (6 025 m)**

Déjeuner dans le restaurant local

dans l'après-midi, départ pour la route vertigineuse qui domine **le canyon de Colca!** Profond de 3400 m, culminant est à 4 350 m d'altitude

La rivière Colca serpente au fond de canyon et n'est qu'un mince fil d'argent qui laisse entendre son lointain murmure. Le canyon est dominé par les neiges éternelles et de nombreux volcans sont recouverts de véritables sculptures de terrasses que cultivent toujours les descendants **des Collaguas.**

Visite des bains d'eaux thermaux de La Calera,

Ces thermes aux multiples vertus curatives sont très appréciés des habitants de la région.

Verre de bienvenue« MATE DE COCA »**DINER dans un restaurant local****05 EME JOUR****CHIVAY / CROIX DU CONDOR
CROIX DU CONDOR / JULIACA
JULIACA / PUNO****(30 Km – 01 h 20)****(360 Km – 07 h 00)****(40 Km – 01 h 00)****Altitude 3800 m**

À environ 40 km de Chivay , on trouve un mirador naturel (appelé Cruz del Condor) d'où l'on peut voir planer des condors profitant des courants ascendants

Visite de la « Croix du Condor », l'oiseau emblématique des Andes est bien sûr le Condor, le plus grand rapace du monde puisque son envergure peut atteindre 3 mètres.





Pour les Indiens, le condor est un oiseau sacré car il est censé servir de messager aux esprits de la montagne

La vue d'un condor planant sur fond de cimes enneigées, vous laissera des images inoubliables...

VISITE en cour de route des CHULLPAS DE SILLUSTANI :

La région aux alentours de Puno fut **initialement peuplée par des indigènes de la tribu de la Colla** qui furent plus tard absorbés par l'Empire Inca.

Les Collas avaient pour **coutume d'enterrer leurs nobles dans des tours funéraires** appelées **Chullpas**.

Les **Chullpas de Sillustani** sont impressionnantes et **les plus hautes mesurent environ 12 mètres**.

Visite d'une maison paysanne typique andine où une famille vous accueillera et vous montrera son mode de vie.

Vous aurez la chance de partager un moment avec les habitants de cette communauté et connaître de plus près leurs habitudes.

Arrivée à **PUNO** dans l'après-midi.




PUNO se situe près du lac **TITICACA**, qui, partagé entre le **PEROU** et la **BOLIVIE**, atteint 180 km de long sur 60 km de large.

Ses eaux très légèrement salées, sont très limpides et **colorées dans toute la gamme des bleus**.

Sur ses rives et sur les îles qui le parsèment, sont établies de très anciennes communautés qui ont conservées nombre de leurs traditions.

Verre de bienvenue « MATE DE COCA »

DINER et NUIT à l'hôtel au **bord du LAC**

06 EME JOUR	PUNO / LAC TITICACA / PUNO
	Puno  Uros 20 minutes en bateau « artisanal »
	Uros/  Amantani 02 heure 50 en bateau « artisanal »
	Amantani  / Puno 03 heure 00 en bateau « artisanal »

Altitude 4000 m

DEPART pour une **CROISIERE SUR le LAC**


A 3656 mètres d'altitude, c'est le plus haut lac navigable du monde

VISITE des îles flottantes des indiens UROS

Sur ces îles, **tout est bâti en "totoras"** plantes aquatiques cousines du roseau : **maisons, écoles et jusqu'au sol lui-même, le tout reposant sur des pilotis faits de troncs d'eucalyptus**.

A mesure que les couches inférieures des roseaux pourrissent, on rajoute de nouvelles couches en surface.

Aussi vaste qu'un océan lové sur les hauts plateaux du Callao, **abritant près de 40 îles**, le lac Titicaca baigne les confins du Pérou et de la Bolivie.



A ses caractères géographiques prodigieux, viennent encore s'ajouter les **dimensions de la mythologie**, puisque c'est de ses rives que seraient partis les fondateurs de **l'Empire Inca**.

Les indiens Aymaras, qui vivent sur les îles flottantes qu'ils bâtissent eux même à l'aide de roseaux, essaient de survivre grâce au tourisme...

VISITE de l'ILE D'AMANTANI

Située à l'Est de la péninsule de Capachica, la population compte approximativement **800 familles**. Ses habitants se consacrent surtout à l'agriculture, pommes de terre, ocas, orge et fèves, ils possèdent des moutons et des vaches, pêchent des espèces natives : carachi et ipsi.

Leur activité textile est similaire à celle de **Taquile**, aussi bien en variété qu'en motifs. Ils font des travaux de **tressage à base d'ichu**.

DEJEUNER typique dans un restaurant au sein de la communauté insulaire qui vous fera découvrir la gastronomie locale !

TEMPS LIBRE pour échanger avec la **population de l'île**, **visiter une école** ou pour faire une petite randonnée (**environ 1h00 de marche et 260m de dénivelé**) vers un **site cérémonial Inca à 4200 m d'altitude** avec votre guide.

RETOUR en bateau à **PUNO**

DINER dans un restaurant local « la Casona »

07 EME JOUR

**PUNO / CUSCO
CUSCO / PISAC**

**(390 Km – 07 h 00)
(90 Km – 02 h 00)**

Altitude 4000 m



DEPART tôt en direction de CUSCO

Le Passage le plus élevé sur ce trajet entre Puno et Cusco se trouve à La Raya (4319m) qui représente la division entre la Zone andine et l'altiplano

ARRIVEE à RAQCHI centre religieux et administrative avec le **temple du « Wiracocha »** Dieux créateur Inca.

Le site compte plusieurs habitations, des terrasses, **des sources "paqchas"**, dépôts

d'aliments "qolqas". **Nous découvrons un autre chemin inca**, protégé par des murailles, toujours en service, qui conduit jusqu'au Qollasuyo "Puno"

DEJEUNER BARBECUE EN PLEINE NATURE

Vous dégusterez la viande grillée qui est préparée dans les villes de Ayaviri et Sicuani
Connue comme « KANACACHO » local au milieu naturel avec un verre de vin péruvien.

VISITE de l'Eglise de ANDAHUAYLILLAS

Surnommée la Chapelle Sixtine des Andes de part sa beauté.

La Chapelle est couverte de fresques au plafond d'une minutie incroyable et les mur étincelles de par dorures qui les recouvrent !

CONTINUATION vers la vallée Sacrée

Nous continuons par la superbe vallée de l'Urubamba qui s'étend à 15 Km de Cusco, elle compte de nombreuses ruines incas, marchés indiens animés et de charmants villages andins.

Verre de bienvenue « MATE DE COCA »

08 EME JOUR	PISAC / AWANAKANCHA	(15 Km – 20 minutes)
	AWANAKANCHA / MARAS	(80Km – 01 H 30)
	MARAS / URUBAMBA	(20 Km – 20 minutes)

Altitude 3000 m

PROMENADE dans le magnifique marché de Pisac

Le village entier est devenu une foire, principalement mardi, jeudi, dimanche

Il offre aux visiteurs un spectacle coloré et folklorique avec ses étalages de fruits et légumes à même le sol et les stands où il est possible d'acheter des produits artisanaux apportés de tous les coins de la région

Tissus multicolores, tricots, ponchos traditionnels, bijoux, antiquités, objets rituels et plus encore. Feront le bonheur des achats souvenirs



VISITE de la boulangerie du village et DEGUSTATION Plus d'un siècle c'est écoulé depuis la création de ce très beau four à pain dont la visite vaut bien quelques photos et **dégustation des « Empanadas »** chaussons traditionnels farcis de fromage.

VISITE du centre d'artisanat AWANAKANCHA

Vous pourrez observer des Tisserands qui viennent des différents villages aux alentours et qui nous montrent leurs techniques de tissage qui datent de l'époque Inca que nous pourrions acheter dans leur magasin local.



Vous observerez également des Camélidés andins comme les **Llamas, Alpapas et Guanacos** de la région.

DEJEUNER au restaurant local dans la Vallée Sacrée

Continuation vers les "Salines de Maras" en autocar

Visite à pied des SALINES DE MARAS :

De grandes masses de sel concentrées dans la montagne se dissolvent doucement dans quelques centimètres d'eau saturée, chauffée par les rayons brûlant de **l'astre empereur !** La première impression, à la découverte des salines qui s'étalent à flanc de montagne sur une "quebrada" (petite vallée très encaissée) qui s'ouvre sur la vallée sacrée, est d'incrédulité:

Des centaines de petits bassins superposés sur une hauteur de plusieurs centaines de mètres, brillant comme neige au soleil datant de l'époque pré-inca des "**Maras**".

Autour de ces bassins s'activent inlassablement des dizaines d'hommes fourmis...

VISITE DE LA FORTERESSE D OLLANTAYTAMBO

Cette imposante forteresse se tient sur le **chemin de l'Inca** dans la Ville du même nom.
Elle permettait de surveiller ce passage qui menait au Macchu Picchu.

Elle a été établie dans un décor de montagne époustouflant et met en valeur l'ingéniosité des Incas quant à la canalisation de l'eau.

Aujourd'hui encore les canalisations créées à l'époque apportent toujours l'eau à la forteresse.

09 EME JOUR	URUBAMBA / CHINCHERO	(50 Km – 01 h 30)
	CHINCHERO / OLLANTAYTAMBO	(50 Km – 01 h 30)
	OLLANTAYTAMBO  AGUAS CALIENTES	(01 h 30)

Altitude 2900 m



DEPART pour la communauté de Patacancha.

Accueil par une famille locale, vous partagerez une expérience extraordinaire et découvrirez leur système d'organisation économique, leur agriculture et leurs ateliers de laine d'Alpaga,

Vous explorerez tout d'abord les pâturages des Llamas et Alpagas et les bergers vous expliqueront les rites et traditions autour de ses animaux si importants dans leur vie.


DEJEUNER typique (« Pachamanca » la marmite dans la terre) avec la famille d'accueil où vous pourrez participer à la préparation.

VISITE DU CENTRE ARTISANAL où les produits manufacturés sont issus de la communauté et de son travail !

Départ à bord du petit train Expedition

Quand le train prend sa vitesse de croisière, ses roues commencent à chanter ***Machu Picchu Machu Picchu*** et la magie débute !**une nature en panoramique : montagnes de pierre, jardins vierges luxuriants, terrasses cultivées sur des flancs** inaccessibles et toujours, la course des nuages!

ARRIVEE à la gare d'AGUAS CALIENTES

10 EME JOUR	AGUAS CALIENTE /
MACHU PICCHU	(20 mn)
	MACHU PICCHU/ AGUAS
CALIENTE	(20 mn)
	AGUAS CALIENTES 
OLLANTAYTAMBO	(01h 30)

Altitude 2800 m

Départ matinal en mini bus pour une montée vertigineuse qui vous conduira aux abords du site. Seul au monde, à pouvoir profiter du levé de soleil, Moment inoubliable !



Randonnée jusqu'à la Porte du soleil « Inti Punku ». (environ 20 minutes de marche)

La plupart des historiens et des archéologues s'accordent pour dater la citadelle du règne de l'Inca **Pachacutec (1438-1471)** ou de son fils **Tupac Yupanqui (1471-1492)**.

VISITE du SITE du MACHU PICCHU

Le **MACHU PICCHU** fait partie de ces monuments comme **PETRA, TIKAL, BANGAN** ou **ANGKOR** qui restent un décor somptueux et la sensation unique d'être l'invité privilégié

C'est en 1911 que Hiram Bingham découvrit sur les flancs du Machu Picchu, "**la Vieille Cime**" en quechua, à **2400 mètres d'altitude**, des ruines précolombiennes alors infestées de serpents

Le lieu demeura inaccessible jusqu'à ce qu'une mission archéologique découvre en 1940 le "**chemin de l'inca**" qui à travers "**la vallée sacrée**" mène à la citadelle



MACHU PICCHU est divisé en deux secteurs : **le secteur agricole** établi autour des terrasses, au sud ; et **la citadelle** proprement dite au nord, qui surplombe **le Huayna Picchu**.

En fin de visite retour sur **AGUAS CALIENTE**

DEJEUNER au restaurant « **Apu Inti** »

RETOUR en train vers **OLLANTAYTAMBO** puis continuation en bus vers **CUZCO**

11 EME JOUR

CUZCO

Altitude 4000 M

VISITE DES SUPERBES RUINES DE SACSAYHUAMAN



Sacsayhuaman ("le lieu où repose le puma" en quechua)

Forteresse située à 2km de la ville de Cusco: elle se compose de 3 plateformes superposées ayant une moyenne de 360 m de long. Elles communiquent par le biais d'escaliers et portes d'accès en pierre (l'une de 9 m de haut et 5 de large).

Ce complexe monumental est considéré avec la ville de Cusco comme la première des 7 nouvelles merveilles du monde.

Parfait exemple du degré de maîtrise de la construction par les Incas, les énormes blocs de pierre qui la forment ont été assemblés de façon parfaite sans usage aucun de ciment ou mastic et peuvent peser jusqu'à 125 tonnes.

Initié sous l'Inca Pachacutec, sa construction a nécessité plus de 70 ans à environ 20.000 personnes. Son esplanade principale est le scénario, tous les 24 juin, de l'"Inti Raymi" ou fête du soleil que les Incas célébraient le jour du solstice d'hiver.

Certaines interprétations présentent aussi ce site comme un temple au dieu de l'Éclair, élément important de la cosmovision inca car annonciateur de la saison des pluies. Différents éléments sous-tendent cette théorie mais l'argumentation repose ici en bonne partie sur la forme générale du complexe, pouvant effectivement s'apparenter à un éclair.

Amphithéâtre Kenko: Temple religieux de Forme complexe

La Forteresse Rouge de Puka Pukara : construction militaire Inca composée de terrasses et d'escaliers.



VISITE de la ville (extérieure)

CUZCO est solidement appuyée sur ses **fondations incas** couleur terre et s'étire verticalement vers des balcons espagnols, légers et fragiles.

Puis au hasard d'une porte poussée en cachette, on découvre **les admirables patios au style baroque et colonial !**

Le soleil irise tous les matins **CUZCO**, le "**nombril du monde inca**" et les perles de rosée illuminent les collines alentour.

La Place d'Armes (extrieure) qui au

temps des Incas était deux fois plus grande qu'aujourd'hui, est envahie par les Cireurs de chaussures et les vendeurs de cartes postales...

Sous les arcades coloniales résonne la flûte de Pan des ballades andines.

VISITE DE LA CATHÉDRALE de la ville qui abrite un étonnant Christ « noir » qui protège la ville des tremblements de terre !

Bars typiques, magasins de statuettes, de ponchos ou d'alpaga...

VISITE DU KORIKANCHA célèbre temple dédié au Soleil, dont les murs de pierres polies sont considérés comme les Meilleures œuvres d'art inca.

DEJEUNER

APRES-MIDI LIBRE pour profiter à votre rythme de cette ville envoûtante

DINER avec spectacle folklorique dans le restaurant « Don Antonio »

12 EME JOUR

CUZCO → LIMA (01h 30)

Altitude 150 m



DEPART pour l'aéroport de **CUZCO**

ENVOL à destination de **LIMA**

ARRIVEE à **LIMA**

**Déjeuner dans la plus ancienne
Brasserie de Lima !**

Un Lieu Hors du temps...

DEGUSTATION DE PISCO au menu !!

VISITE DU MUSEE LARCO HERRERA

Le musée renferme plus de 45 000 pièces de la collection privée de Rafael Larco Herrera (1901-1966), père d'un des grands archéologues du Pérou.

C'est le fils qui a classé, sélectionné et monté cette exposition qui est un parcours à travers les cultures préhispaniques selon sa théorie de l'évolution des cultures de l'ancien Pérou.

Le musée a une extraordinaire collection de céramiques des différentes cultures pré inca, des tissus funéraires d'une impressionnante beauté, et une salle qui renferme des bijoux en or.....



DEPART pour le coucher de soleil sur le Pacifique

DINER D'ADIEU en bord de mer au ROSA NAUTICA

13 EME JOUR

LIMA → FRANCE

TOUR DE VILLE DE LIMA :

Il y a bien longtemps, la **capitale du PEROU** était surtout un port, situé dans une rade, à l'abri des tempêtes !

Une situation sûre pour les conquistadores qui faisaient partir d'ici des tonnes d'or vers l'Espagne.

L'ANCIEN QUARTIER COLONIAL

L'artère principale de ce quartier est le **Jiron de la Union**, qui relie les deux grandes places de la cité, la **Plaza de Armas**, le cœur de la vie institutionnelle péruvienne

LA PLAZA DE ARMAS :

Elle n'a guère changé depuis le XIXème siècle. Ses proportions sont imposantes.

Elle est bordée, sur 3 côtés, par trois des principaux édifices du pouvoir péruvien : **L'hôtel de ville, la Cathédrale** et le **palais de l'Archevêché**, aux magnifiques balcons de bois ajouré

Au sud, le **Palais Présidentiel** est protégé par une grille monumentale et par des soldats en grand uniforme, sabre au clair.

La vieille ville, tout autour de la Plaza de Armas, regorge de **joyaux architecturaux de l'époque coloniale**.

Le palais **Torre Tagle**, palais baroque, aux magnifiques balcons de bois ouvragé, fut **édifié entre 1690 et 1735** par le Marquis Torre Tagle.

DEJEUNER dans une POLLERIA : Un des restaurants les plus couru ! Le poulet braisé ! Un régal !!

Ce restaurant sert une spécialité de poulet Grillé à la broche un régal !

VISITE DU MUSEE DE L'OR :

Installé dans une somptueuse résidence, le musée possède une fabuleuse **collection d'orfèvrerie préhispanique**, provenant en grande partie des **cultures Chimù-Lambayeque du XIème au XVème**.

De nombreux **objet en or** pur sont exposés: **bracelets, pectoraux, parures et le célèbre TUMI** (ou couteau de cérémonie).

TRANSFERT à l'aéroport de **LIMA**.

REPAS & NUIT à bord



14 EME JOUR

FRANCE

Petit déjeuner à bord

ARRIVEE en FRANCE

Ce programme, est donné à titre indicatif et peut subir des modifications sur place. Ces changements seront toujours faits au mieux dans l'esprit du programme initial.

Pour la parfaite réalisation de ce voyage, certains efforts peuvent être demandés aux participants, celui-ci nécessite une bonne condition physique et une aptitude à l'endurance (altitude, mal des montagnes).

Nous vous conseillons notamment pour des raisons de sécurité, d'assurance, d'assistance, et de cohésion du groupe de vous assurer de votre bonne condition physique auprès d'un médecin.

3 départs

Du 18 septembre au 1^{er} octobre 2018 26 personnes au départ de Paris
Du 25 septembre au 7 octobre 2018 26 personnes au départ de Paris
Du 3 octobre au 17 octobre 2018 16 personnes au départ de Paris + 16 personnes au départ de Papeete

Prix du voyage au départ de Paris : 1 960.00 € (prix Aramis avant abattement quotient familial)

Prix au départ de Polynésie : 2 485.00 € (prix Aramis avant abattement quotient familial)

Le prix comprend :

- Le transport aérien Paris (ou Papeete)/Lima/Paris sur vol réguliers
- Les taxes d'aéroport
- L'assistance aéroport au départ de Paris
- Les transferts aéroport-hôtel-aéroport
- Le vol intérieur : Lima/Arequipa- Cuzco/Lima
- Les trajets intérieurs en autocar climatisé
- L'hébergement en hôtel 1^{ère} catégorie sur la base d'une chambre double selon les normes locales
- Les repas selon programme avec une boisson par repas (bière ou eau minérale)
- Les visites mentionnées au programme avec guides locaux d'expression française
- Un guide accompagnateur sur place pendant tout le circuit
- Les pourboires au guide national, aux guides locaux et aux chauffeurs
- Une pochette de voyage incluant un guide touristique
- Les assurances accident rapatriement bagages
- L'assurance annulation
- Le détail du voyage et l'ensemble des prestations figurant au programme.

Le prix ne comprend pas :

- Les boissons et dépenses personnelles
- Le supplément chambre individuelle : **300.00 €**

Documents de voyage nécessaires :

- **Passeport valable 6 mois après la date de retour (à fournir dès acceptation de votre dossier par la commission)**

Date limite d'inscription : lundi 4 juin (dossier papier arrivé avec l'acompte)

Commission : mardi 5 juin